

## Situasi Global

### Negara dengan Transmisi Lokal

Afghanistan	Honduras	Oman
Afrika Selatan	Hungaria	Pakistan
Albania	India	Palestina
Algeria	Indonesia	Panama
Amerika Serikat	Irak	Pantai Gading
Andorra	Iran	Paraguay
Angola	Irlandia	Perancis
Antigua dan Barbuda	Islandia	Peru
Arab Saudi	Italia	Polandia
Argentina	Jamaika	Portugal
Armenia	Israel	Puerto Rico
Australia	Jepang	Qatar
Austria	Jerman	Republik Afrika Tengah
Azerbaijan	Jersey	Republik Arab Suriah
Bahamas	Kamerun	Republik Ceko
Bahrain	Kanada	Republik Demokratik Kongo
Bangladesh	Kazakhstan	Republik Dominikan
Barbados	Kenya	Republik Korea
Belanda	Kepulauan Turks dan Caicos	Republik Moldova
Belarusia	Kepulauan Virgin Amerika Serikat	Republik Tanzania
Belgia	Kolombia	Réunion
Benin	Komoros	Rumania
Bolivia	Kongo	Rusia
Bosnia dan Herzegovina	Kosovo	Rwanda
Botswana	Kosta Rika	San Marino
Brazil	Kroasia	São Tomé dan Príncipe
Bulgaria	Kuba	Selandia Baru
Burkina Faso	Kuwait	Senegal
Burundi	Kyrgyzstan	Serbia
Cabo Verde	Latvia	Sierra Leone
Chad	Lebanon	Singapura
Chili	Lesotho	Siprus
Cina	Liberia	Slovakia
Denmark	Libya	Slovenia
Djibouti	Lituania	Spanyol
Dominika	Luksemburg	Sri Lanka
Ekuador	Madagaskar	Sudan
El Salvador	Makedonia Utara	Sudan Selatan
Estonia	Malawi	Suriname
Eswatini	Malaysia	Swedia
Ethiopia	Maldives	Swiss
Fillipina	Mali	Thailand
Finlandia	Maroko	Togo
Gabon	Martinik	Turki
Ghana	Mauritania	Uganda
Gibraltar	Mayotte	UK
Grenada	Meksiko	Ukraina
Guadeloupe	Mesir	Uni Emirat Arab
Guam	Montenegro	Uruguay
Guatemala	Mozambik	Uzbekistan
Guernsey	Myanmar	Venezuela
Guinea	Namibia	Vietnam
Guinea Bissau	Nepal	Yaman
Guinea Khatulistiwa	Nicaragua	Yordania
Guyana	Niger	Yunani
Guyana Prancis	Nigeria	Zambia
Haiti	Norwegia	Zimbabwe

### Negara dengan Transmisi Pending

Kepulauan Mariana Utara	Tajikistan
-------------------------	------------

#### Keterangan :

- Negara dengan klasifikasi transmisi lokal adalah negara dengan klasifikasi *community transmission* dan *Cluster of cases* di WHO.
- Negara dengan klasifikasi transmisi pending adalah negara yang belum melaporkan klasifikasinya ke WHO namun tetap perlu diwaspadai.
- Negara transmisi lokal bisa berubah-ubah setiap minggunya mengikuti update klasifikasi dari WHO
- Negara baru masuk ke klasifikasi transmisi lokal berwarna [biru](#)
- \*Kapal Diamond Princess tidak dimasukkan sebagai negara terjangkau

## RINGKASAN

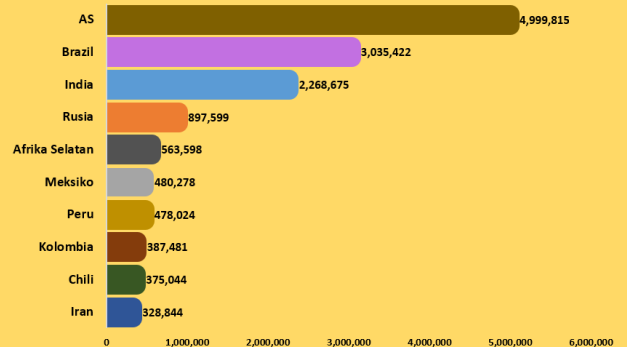
### Global

19.936.210 Kasus Konfirmasi  
732.499 Kematian (CFR 3,7%)  
215 Negara Terjangkit\*  
171 Negara Transmisi Lokal

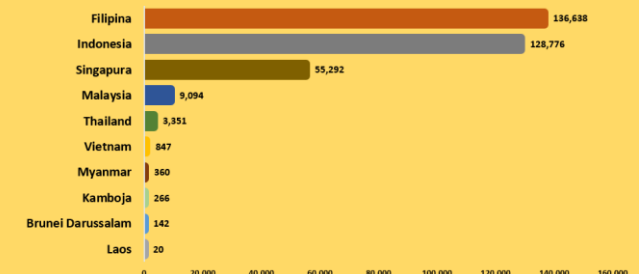
### Indonesia

Jumlah orang yang diperiksa : 998.406  
Konfirmasi COVID-19 : 128.776  
Sembuh (Positif COVID-19) : 83.710  
Meninggal (Positif COVID-19) : 5.824 (CFR 4,5%)  
Negatif COVID-19 : 869.630

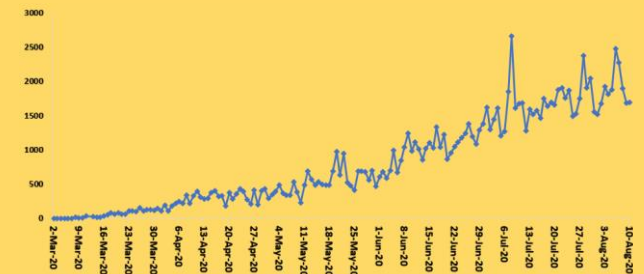
### 10 Negara Terjangkit Global Kasus Konfirmasi Tertinggi



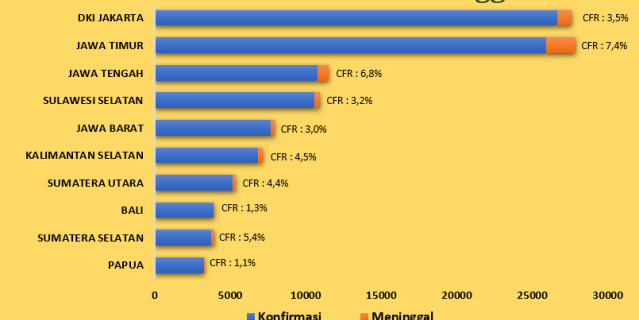
### Negara Terjangkit ASEAN Kasus Konfirmasi Tertinggi



### Perkembangan Kasus Konfirmasi Di Indonesia

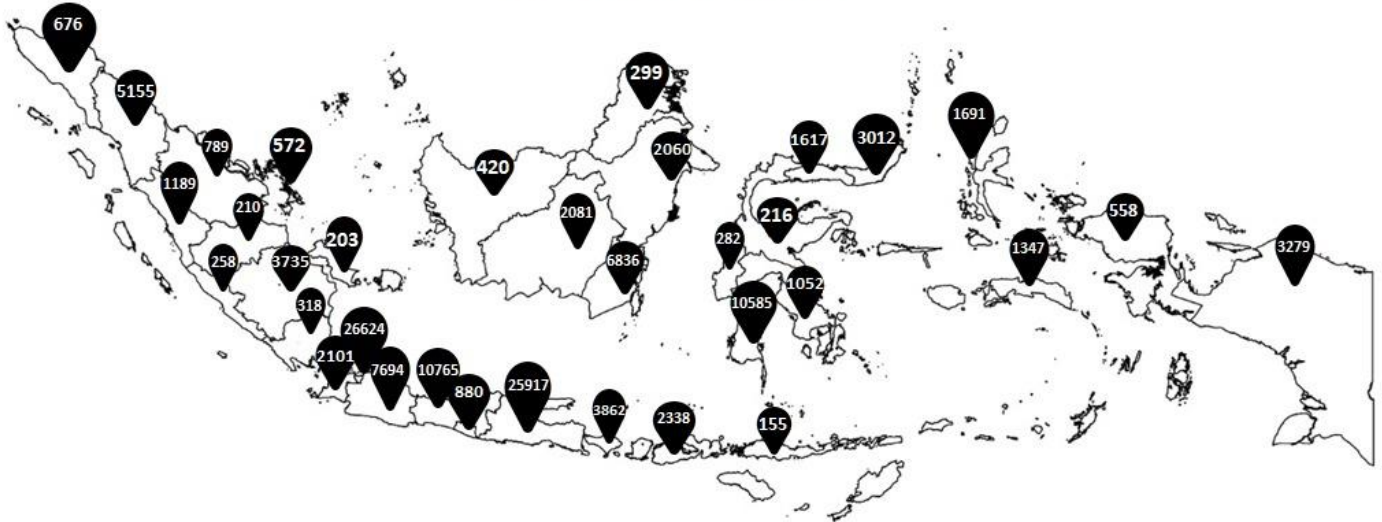


### 10 Provinsi Di Indonesia Kasus Konfirmasi Tertinggi



# KASUS COVID-19

Per Tanggal 11 Agustus 2020



KATEGORI			
SUSPEK YANG MASIH DIPANTAU	85.928		
KONFIRMASI	128.776	KEMATIAN: 5.824	CFR: 4.52
NEGATIF	869.630		
JUMLAH KASUS YANG DIPERIKSA SPESIMEN	998.406		

Tabel Per Provinsi

NO	PROVINSI	JUMLAH KASUS TANGGAL 11 AGUSTUS 2020			JUMLAH KASUS SEMBUH			JUMLAH KASUS MENINGGAL		
		S/D 10/08 2020	11/08 2020	KASUS KUMULATIF	S/D 10/08 2020	11/08 2020	KUM	S/D 10/08 2020	11/08 2020	KUM
1	ACEH	676	0	676	91	0	91	19	0	19
2	BALI	3817	45	3862	3308	48	3356	49	0	49
3	BANTEN	2082	19	2101	1475	9	1484	96	0	96
4	BANGKA BELITUNG	203	0	203	189	0	189	2	0	2
5	BENGKULU	253	5	258	149	2	151	22	0	22
6	DI YOGYAKARTA	876	4	880	593	16	609	25	0	25
7	DKI JAKARTA	26162	462	26624	16446	184	16630	932	12	944
8	JAMBI	210	0	210	118	0	118	4	0	4
9	JAWA BARAT	7599	95	7694	4444	39	4483	228	4	232
10	JAWA TENGAH	10679	86	10765	6787	90	6877	728	3	731
11	JAWA TIMUR	25626	291	25917	18417	363	18780	1894	21	1915
12	KALIMANTAN BARAT	416	4	420	380	0	380	4	0	4
13	KALIMANTAN TIMUR	1932	128	2060	1262	68	1330	55	3	58
14	KALIMANTAN TENGAH	2050	31	2081	1448	10	1458	96	1	97
15	KALIMANTAN SELATAN	6765	71	6836	4054	82	4136	307	1	308
16	KALIMANTAN UTARA	296	3	299	279	0	279	2	0	2
17	KEPULAUAN RIAU	555	17	572	331	6	337	24	0	24
18	NUSA TENGGARA BARAT	2316	22	2338	1437	55	1492	125	3	128
19	SUMATERA SELATAN	3713	22	3735	2312	59	2371	199	2	201
20	SUMATERA BARAT	1176	13	1189	814	9	823	34	0	34
21	SULAWESI UTARA	2976	36	3012	1638	51	1689	140	3	143
22	SUMATERA UTARA	4948	207	5155	2098	40	2138	225	4	229
23	SULAWESI TENGGARA	1020	32	1052	714	7	721	17	0	17
24	SULAWESI SELATAN	10531	54	10585	7266	122	7388	335	2	337
25	SULAWESI TENGAH	216	0	216	195	0	195	7	0	7
26	LAMPUNG	316	2	318	227	1	228	13	0	13
27	RIAU	773	16	789	404	22	426	14	0	14
28	MALUKU UTARA	1680	11	1691	858	13	871	56	0	56
29	MALUKU	1345	2	1347	803	53	856	25	0	25
30	PAPUA BARAT	557	1	558	385	6	391	6	0	6
31	PAPUA	3278	1	3279	1878	56	1934	35	0	35
32	SULAWESI BARAT	275	7	282	172	6	178	5	0	5
33	NUSA TENGGARA TIMUR	152	3	155	130	1	131	1	0	1
34	GORONTALO	1614	3	1617	1134	56	1190	41	0	41
	Dalam Proses Verifikasi di Lapangan	0	0	0	0	0	0	0	0	0
	<b>TOTAL</b>	<b>127083</b>	<b>1693</b>	<b>128776</b>	<b>82236</b>	<b>1474</b>	<b>83710</b>	<b>5765</b>	<b>59</b>	<b>5824</b>

## Wilayah Indonesia dengan Transmisi Lokal

Provinsi	Kab/Kota
Aceh	Kota Lhokseumawe dan Kab. Aceh Utara
Sumatera Utara	Kota Medan, Kota Binjai, Kab. Karo, Kota Pematang Siantar, dan Kab. Serdang Bedagai
Sumatera Barat	Kota Bukit Tinggi, Kota Padang, Kota Pariaman, dan Kab. Pesisir Selatan
Riau	Kota Dumai, Kab. Kampar, Kota Pekanbaru, Kab. Pelalawan, Kab. Indragiri Hilir, Kab. Bengkalis, dan Kab. Meranti
Kepulauan Riau	Kota Batam
Jambi	Kota Jambi
Sumatera Selatan	Kota Lubuk Linggau, Kota Palembang, Kota Prabumulih, Kab. Ogan Komering Ulu, Kab. Ogan Ilir, Kab. Penukal Abab, Kab. Lematang Ilir, Kab. Muara Enim, dan Kab. Banyuasin
Lampung	Kota Bandar Lampung, dan Kab. Lampung Tengah
Bangka Belitung	Kab. Belitung
Bengkulu	Kota Bengkulu
Banten	Kab. Tangerang, Kota Tangerang, Kota Tangerang Selatan dan Kota Serang
DKI Jakarta	Kota Jakarta Barat, Kota Jakarta Pusat, Kota Jakarta Selatan, Kota Jakarta Timur, Kota Jakarta Utara, dan Kab. Kepulauan Seribu (Pulau Tidung)
Jawa Barat	Kota Bandung, Kab. Bandung, Kab. Bandung Barat, Kota Bogor, Kab. Bogor, Kota Bekasi, Kab. Bekasi, Kab. Cimahi, Kota Depok, Kab. Karawang, dan Kab. Sumedang
Jawa Tengah	Kota Semarang, Kota Surakarta, Kab. Pati, Kab. Wonosobo, Kab. Banyumas, Kab. Banjarnegara, Kab. Batang, Kab. Cilacap, Kab. Karanganyar, Kab. Klaten, Kab. Purworejo, Kota Salatiga, Kota Magelang, Kab. Purbalingga, Kab. Temanggung, Kab. Kebumen, Kab. Magelang, Kab. Sukoharjo, Kab. Sragen, Kab. Grobogan, Kab. Blora, Kab. Kudus, Kab. Jepara, Kab. Demak, Kab. Semarang, Kab. Pekalongan, Kab. Pemalang, Kab. Tegal, Kota Tegal, Kab. Boyolali, dan Kab. Wonogiri
Jawa Timur	Kab. Gresik, Kab. Kediri, Kab. Malang, Kab. Magetan, Kab. Sidoarjo, Kota Surabaya, Kota Malang, Kota Batu, Kab. Bangkalan, Kab. Bojonegoro, Kab. Bondowoso, Kab. Jember, Kab. Jombang, Kab. Lamongan, Kab. Lumajang, Kab. Madiun, Kab. Mojokerto, Kab. Nganjuk, Kab. Pamekasan, Kab. Pasuruan, Kab. Probolinggo, Kab. Situbondo, Kab. Tuban, Kab. Sumenep, Kab. Tulungagung, Kota Kediri, Kota Mojokerto, dan Kota Probolinggo
DI Yogyakarta	Kab. Bantul, Kab. Gunung Kidul, Kab. Sleman, Kota Yogyakarta dan Kab. Kulon Progo
Bali	Kab. Badung, Kab. Bangli, Kab. Buleleng, Kota Denpasar, Kab. Gianyar, Kab. Jembrana, Kab. Karangasem, Kab. Klungkung, dan Kab. Tabanan
Kalimantan Barat	Kota Pontianak dan Kab. Ketapang
Kalimantan Tengah	Kab. Kapuas, Kab. Murung Raya, dan Kota Palangkaraya
Kalimantan Timur	Kab. Berau, Kota Balikpapan, Kutai Barat, Kutai Kartenegara, Kutai Timur, Kab. Paser, dan Kab. Penajam Paser Utara
Kalimantan Selatan	Kota Banjarmasin, Kab. Batola, Kota Banjarbaru, Kab. Tanah Bumbu, dan Kab. Banjar
Kalimantan Utara	Kota Tarakan, Kab. Bulungan, Kab. Malinau, dan Kab. Nunukan
Nusa Tenggara Barat	Kab. Lombok Timur, Kab. Lombok Barat, Kota Mataram, Kab. Lombok Tengah, Kab. Bima, Kab. Sumbawa, dan Kab. Dampu
Nusa Tenggara Timur	Kota Kupang, Kab. Sumba Timur dan Kab. Ende
Sulawesi Barat	Kab. Polewali Mandar, Kab. Majene, Kab. Mamuju, Kab. Mamuju Tengah, dan Kab. Pasang Kayu
Sulawesi Selatan	Kab. Gowa, Kota Makassar, dan Kab. Maros
Sulawesi Tenggara	Kota Kendari
Sulawesi Tengah	Kab. Banggai, Kab. Boul, Kota Palu, dan Kab. Poso
Gorontalo	Kota Gorontalo, Kab. Bone Bolango, dan Kab. Pohuwato
Sulawesi Utara	Kota Manado, dan Kota Tomohon
Maluku	Kota Ambon, Kab. Buru, dan Kab. Maluku Tengah
Maluku Utara	Kota Ternate, Kab. Kepulauan Sula, Kab. Halmahera Selatan, Kota Tidore, dan Kab. Halmahera Utara
Papua	Kota Jayapura, Kab. Mimika, Kab. Jayapura, dan Kab. Biak Numfor
Papua Barat	Kota Sorong, Kab. Teluk Bintuni, Kab. Manokwari, Kota Sorong, Kab. Sorong, Kab. Keerom, Kab. Raja Ampat, dan Kab. Kaimana

### Keterangan :

Wilayah dengan transmisi lokal adalah wilayah yang melaporkan kasus konfirmasi yang penularannya diketahui secara lokal di wilayahnya.

Wilayah baru dengan klasifikasi transmisi lokal berwarna **merah**.

### Pesan untuk Masyarakat

Untuk mencegah penularan COVID-19, masyarakat perlu melakukan :

- Menerapkan PHBS dan Germas, terutama mencuci tangan menggunakan sabun dan air mengalir, dan konsumsi gizi seimbang.
- Masyarakat dihimbau untuk tetap tinggal di rumah dan membatasi aktivitas di luar rumah.
- Masyarakat dihimbau melakukan *physical distancing*, jaga jarak minimal 1 meter ketika berinteraksi dengan orang lain.
- Masyarakat dihimbau untuk menggunakan masker bila sedang sakit dan membatasi kegiatan sosial. Selain itu terapkan etika batuk dan bersin yaitu apabila batuk/bersin tutup dengan menggunakan lengan atas bagian dalam atau tisu. Apabila menggunakan tisu, harus segera dibuang ke tempat pembuangan sampah yang tertutup.
- Masyarakat dihimbau untuk tetap tenang dan tetap waspada. Apabila mempunyai riwayat perjalanan ke negara/wilayah terjangkit yang sedang mengalami transmisi lokal, lakukan pemantauan kesehatan secara mandiri dan apabila mengalami gejala pernafasan segera ke fasilitas kesehatan, memakai masker dan membatasi kontak dengan orang lain.
- Masyarakat dihimbau untuk menunda atau membatasi perjalanan yang tidak mendesak ke negara/wilayah terjangkit, terutama ke negara/wilayah dengan peningkatan kasus yang cukup tinggi.
- Memantau perkembangan terkini mengenai COVID-19.

Tautan informasi web :

<https://infeksiemerging.kemkes.go.id>

<https://sehatnegeriku.kemkes.go.id/>

<https://www.who.int/emergencies/diseases/novel-coronavirus-2019>

Perkembangan situasi COVID-19 dapat dipantau di laman <http://covid19.kemkes.go.id>

Hotline COVID-19 119 ext 9